«СОГЛАСОВАНО»
И.о. начальника Управления
образования администрации ЗАТО
Александровск
_____О.В. Трофимова
«___» _____ 2019г.

«Утверждаю»
И.о. директора МАОУДО «ЦДОД»
_____ Г.П. Алексеевна
«___» _____ 2019г.

«СОГЛАСОВАНО»
Начальник ОГИБДД ОМВД России
по ЗАТО Александровск майор
полиции
_____ Е.В. Петухов

ПАСПОРТ

дорожной безопасности Муниципального автономного образовательного учреждения дополнительного образования «Центр дополнительного образования детей»

2019 г.

Содержание

I. Общие сведения.

II. План-схемы расположения МАОУДО «ЦДОД».

2.1. Районы расположения зданий МАО ДО «ЦДОД», пути движения транспортных средств и обучающихся;

2.2. Организация дорожного движения в непосредственной близости от зданий МАОУДО «ЦДОД» с размещением соответствующих технических средств, маршруты движения обучающихся и расположение парковочных мест;

2.3. Маршруты движения организованных групп обучающихся от/к МАОУДО «ЦДОД».

III. Информация об обеспечении безопасности перевозок обучающихся специальным транспортным средством (автобусом).

IV. Сведения о дорожно-транспортном происшествии с пострадавшими детьми, учащимися в МАОУ ДО «ЦДОД»

V. Проведение проверок территории МАОУ ДО «ЦДОД», подъездных путей и пешеходных переходов.

I. Общие сведения

Муниципальное автономное образовательное учреждение дополнительного образования «Центр дополнительного образования детей»
(наименование ОУ)

Тип ОУ учреждение дополнительного образования детей

Юридический адрес ОУ:

1. 184653, Мурманская обл., г. Полярный, ул. Красный Горн, 16;
2. 184653, Мурманская обл., г. Полярный, ул. Красный Горн, 6а;
3. 184653, Мурманская обл., г. Полярный, ул. Душенова, 4;
4. 184653, Мурманская обл., г. Полярный, ул. Гаджиева, 1;
5. 184653, Мурманская обл., г. Полярный, ул. Котельникова, 6а.

Руководители ОУ.

(должность)	(фамилия. имя. отчество)	(телефон)
И о директора	Алексеева Галина Петровна	8(81551) 7-29-11
Заместитель директора по учебно-воспитательной работе	Сорочан Юлия Васильевна	8(81551) 75964
Заместитель директора по учебно-методической работе	Крупенко Елена Сергеевна	8(81551)75964

Ответственные работники муниципального органа образования.

(должность)	(фамилия. имя. отчество)	(телефон)
Ведущий специалист по вопросам дополнительного образования и воспитания Управления образования администрации ЗАТО Александровск	Романова Елена Ивановна	8 (81551)-7-59-69

Ответственные от Госавтоинспекции.

(должность)	(фамилия. имя. отчество)	(телефон)
Инспектор по пропаганде ОГИБДД ОМВД России по ЗАТО Александровск старший лейтенант полиции	Климович Валерия Сергеевна	911-806-94-06

Ответственные работники за мероприятия по профилактике детского травматизма.

(должность)	(фамилия. имя. отчество)	(телефон)
Педагог –организатор МАОУДО «ЦДОД»	Ямаш Андрей Владимирович	908-607-60-43

Количество обучающихся _____

Наличие уголка БДД имеется, ул. Котельникова, 6а
(если имеется, указать место расположение)

Наличие класса по БДД имеется, ул. Котельникова, 6а
(если имеется, указать место расположение)

Наличие автогородка (площадки) по БДД не имеется

Наличие автобуса в ОУ не имеется

Время занятий в МАОУДО «ЦДОД»:

1-ая смена: 09.00 – 14.00 2-ая смена: 15.00 – 20.00

Телефоны оперативных служб:	
ЕДДС	8(815-30)6-41-47, 6 - 41-42, 911-309-03-14
АСО	8(815-51) 7-14-44, 911-309-02-85
ОМВД	8(815-51) 7-03-30, 02
Пожарная часть	8(815-51) 7-04-97, 01
Скорая помощь	8(815-51) 7-21-35, 03

II План-схемы МАОУДО «ЦДОД»

2.1. План схемы районов расположения МАОУДО «ЦДОД», пути движения транспортных средств и обучающихся 2.1.1. ул. Красный Горн, д.16, 6а

Движение обучающихся в МАОУДО «ЦДОД»

Надземный пешеходный переход

Жилая застройка

Нежилая застройка

Движение автотранспорта

2.1.2 ул. Котельникова, 6а

Движение обучающихся в МАОУДО «ЦДОД»

Надземный пешеходный переход

Жилая застройка

Нежилая застройка

Движение автотранспорта

2.1.3 План-схема МАОУДО «ЦДОД» по ул. Гаджиева.

План-схема расположения УО, пути движения транспортных средств и детей

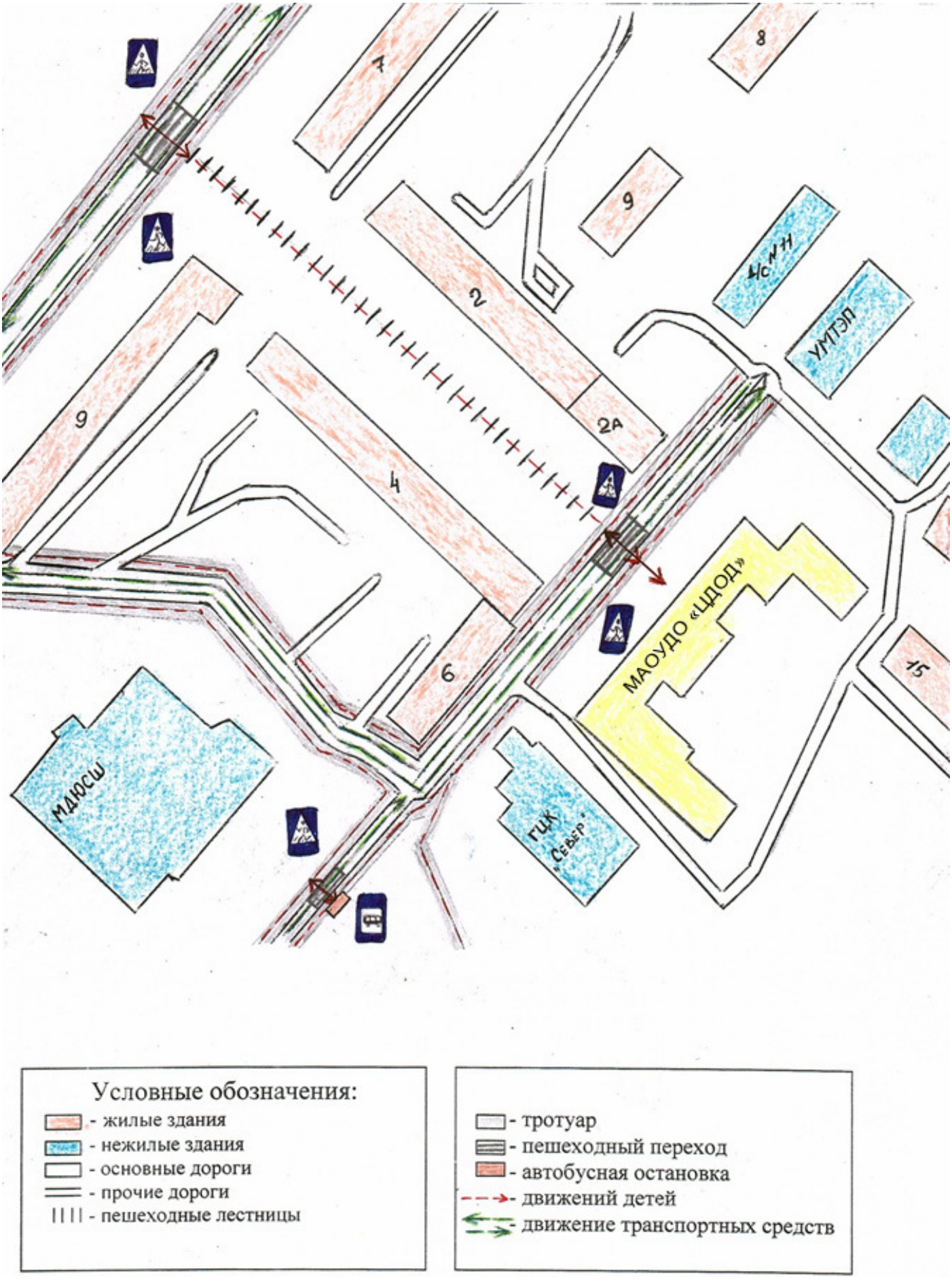

2.1.4 План-схема МАОУДО «ЦДОД» по ул. Душенова.

План-схема расположения УО, пути движения транспортных средств и детей.

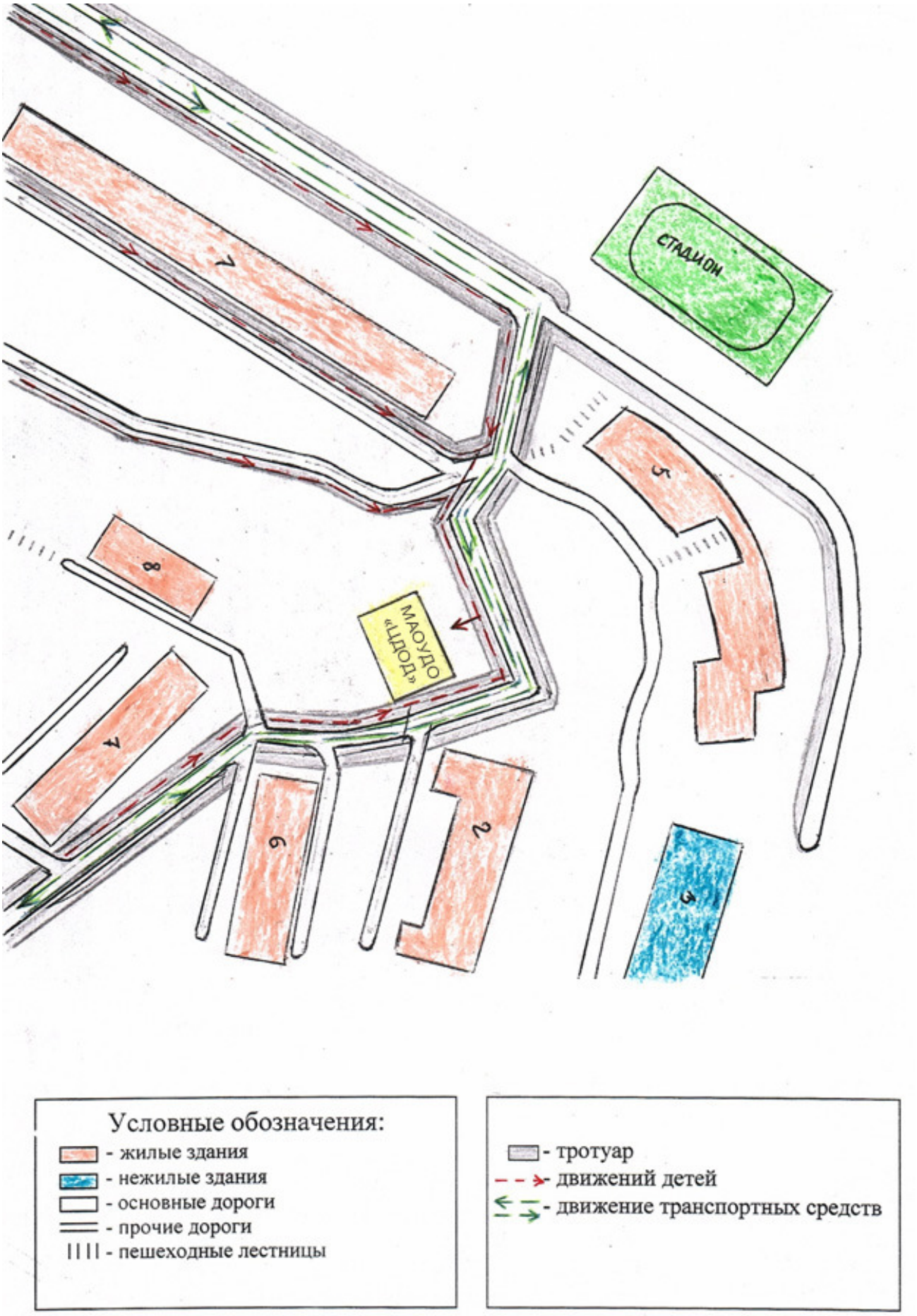

2.2. Схема организации дорожного движения в непосредственной близости от МАОУДО «ЦДОД» с размещением соответствующих технических средств, движение детей и расположение парковочных мест.

2.2.1. ул. Красный Горн, д.16

Движение обучающихся в МАОУДО «ЦДОД»

Надземный пешеходный переход

Жилая застройка

Нежилая застройка

Движение автотранспорта

III. Информация об обеспечении безопасности перевозок детей специальным транспортным средством (автобусом)

В МАОУ ДОД «ЦДОД» не имеется специализированного транспорта для перевозки детей (автобуса).

3.1 Сведения об организациях, осуществляющих перевозку детей специальным транспортным средством (автобусом):

МАУ «ХЭК», 184650, г. Полярный, Мурманская обл., ул. Советская, 3

3.2. Сведения о ведении журнала инструктажа.

Ответственный за ведение документации по безопасности дорожного движения и за заполнение раздела «Сведения о дорожно-транспортных происшествиях с пострадавшими детьми» (приказ № _____)

Ямаш А.В.

- Журнал учета ДТП;

2.2.2 Схема организации дорожного движения в непосредственной близости от МАОУДО «ЦДОД» (ул. Гаджиева, д.1) с размещением соответствующих технических средств, маршруты движения детей и расположения парковочных мест.

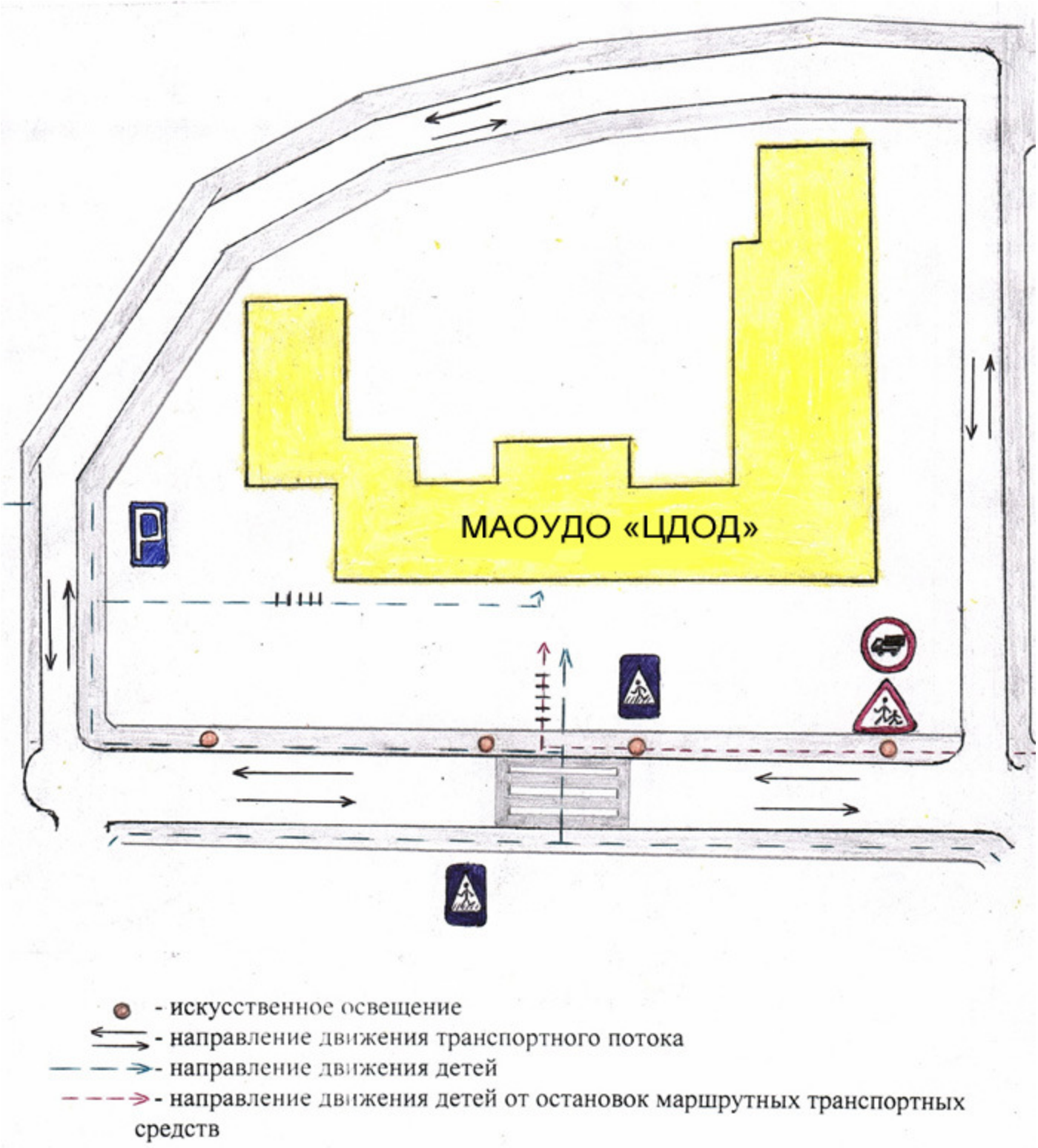

2.2.3. Схема организации дорожного движения в непосредственной близости от МАОУДО «ЦДОД» (ул. Душенова, д.4) с размещением соответствующих технических средств, маршруты движения детей и расположения парковочных мест.

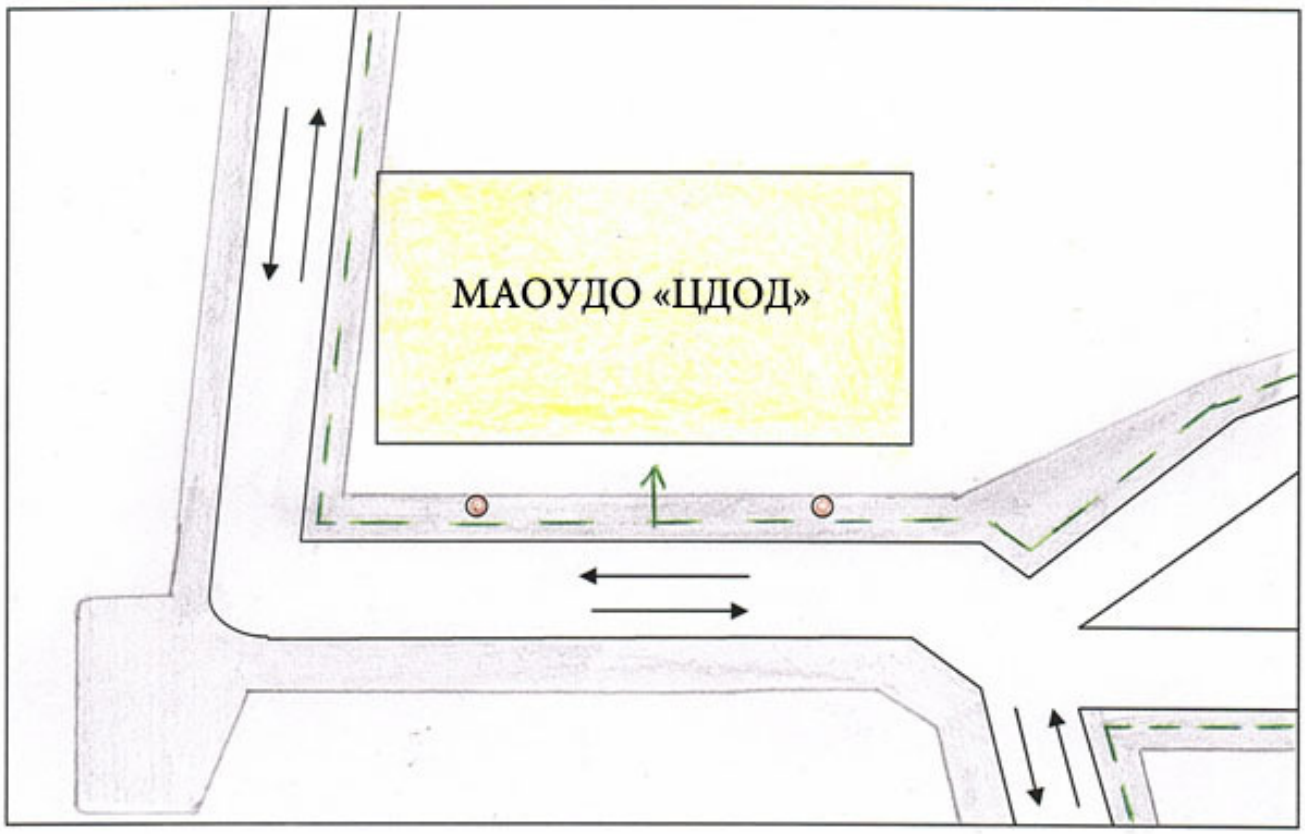

- искусственное освещение

- направление движения транспортного потока

- направление движения детей

- направление движения детей от остановок маршрутных транспортных средств

2.3. План-схема маршрутов движения организованных групп детей от МАОУДО «ЦДОД» (ул. Душенова, д.4, ул. Гаджиева, д.1) к стадиону, спортивно-оздоровительному комплексу.

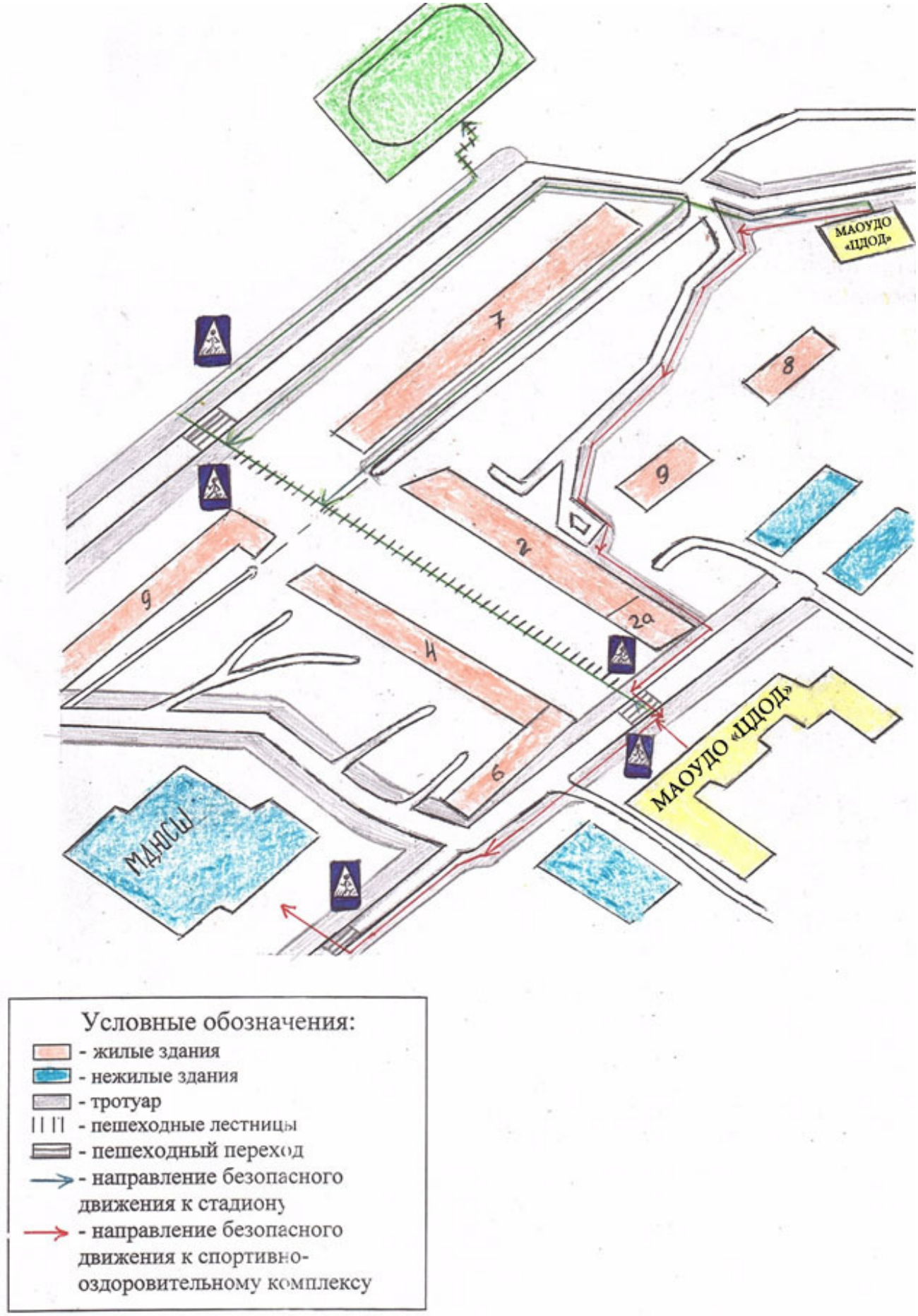

2.4. Пути движения транспортных средств к местам разгрузки/погрузки и рекомендуемые пути передвижения детей по территории МАОУДО «ЦДОД» (ул. Гаджиева д.1)

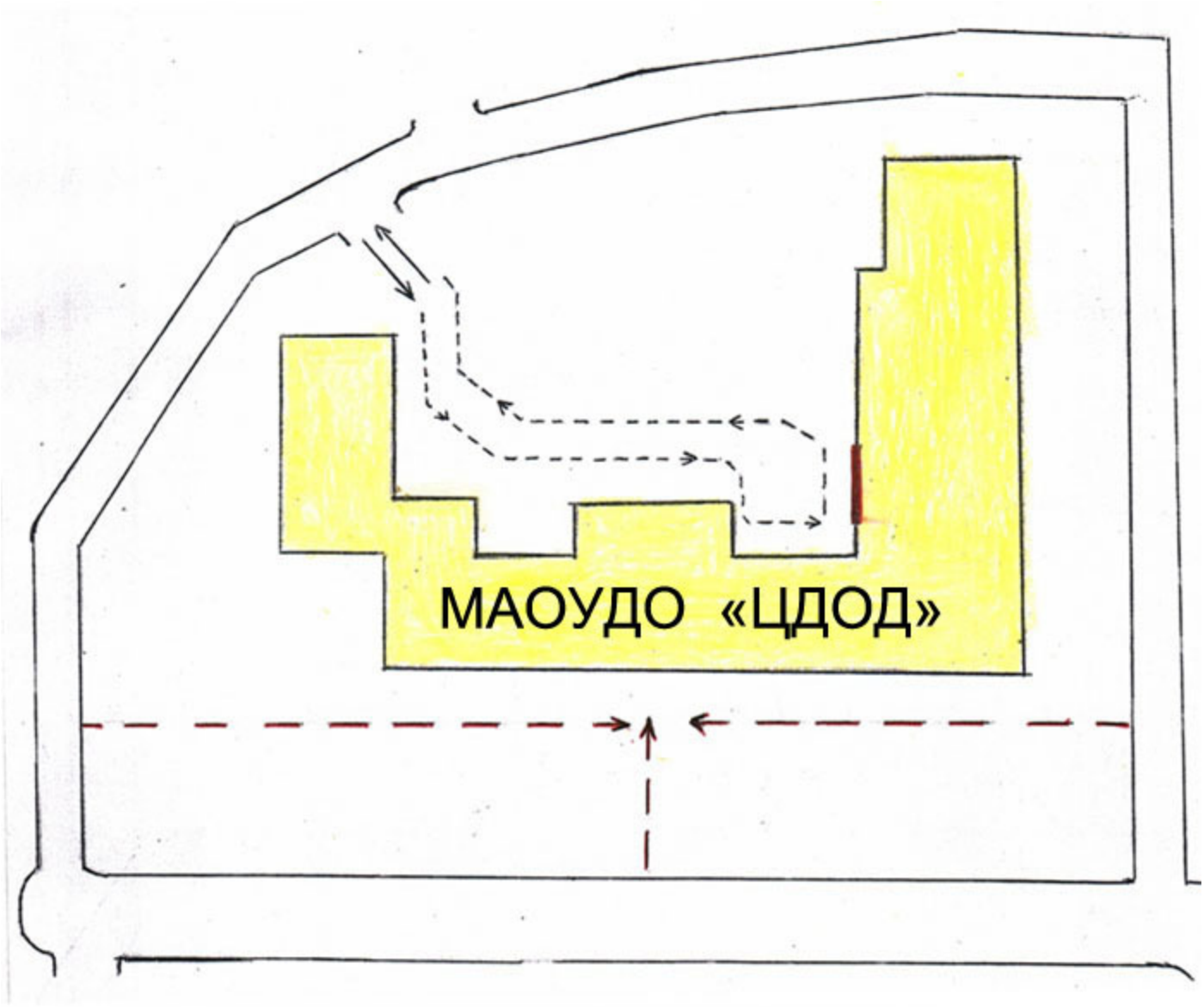

- въезд/выезд грузовых транспортных средств

- движение грузовых транспортных средств по территории

- движение детей и подростков по территории

- место разгрузки/погрузки

IV. Сведения о дорожно-транспортном происшествии с пострадавшими детьми, учащимися в МАОУ ДО «ЦДОД»

Дата	Время	Место ДТП	Причина ДТП	Сопутствующие дорожные условия	Последствия ДТП	Принятые меры

V. Проведение проверок территории МАОУ ДО «ЦДОД», подъездных путей и пешеходных переходов.

- График плановых проверок.

- Таблица нарушений и принятые меры.

- Фотоматериалы до устранения недостатков и после.

Дата	Адрес	Выявленные недостатки	Принятые меры	Отметка об устранении

Согласовано
Начальник ОГИБДД ОВД
ЗАТО г.Полярный
_____ А.А. Артемова
«01» сентября 2009г.

Утверждаю
Директор МОУ ДОД ЦДОД
_____ И.Ф. Сорочан
«01» сентября 2009г.

Учебные маршруты по обучению вождению обучающихся МОУ ДОД «Центр дополнительного образования детей»

1. **Начальное обучение на закрытой площадке (автодром)**

Маршрут № 1

Посадка на место водителя, пользование органами управления, трогание с места и остановка, движение на различных передачах в восходящем и нисходящем порядке, остановка в заданном месте, остановка и начало движения на подъеме, постановка на стоянку параллельно краю проезжей части (параллельная парковка задним ходом), въезд в бокс задним ходом, проезд пешеходного перехода, регулируемого перекрестка, проезд нерегулируемого железнодорожного переезда, применение аварийной сигнализации.

2. **Вождение по дорогам с малой интенсивностью движения.**

Маршрут № 2

1) Автодром - п/п Кислая - Советская. Движение 1-2 передачах с остановками у края проезжей части в заданном месте. Развороты № 1 в п/п Кислая и на перекрестках № 2 ул.Советская - ул. Героев Североморцев, ул. Советская - ул. Котельникова. (Упражнения № 4,5,6) Рис. № 2

Маршрут № 3

2) Автодром - ул.Советская. Движение по ул.Советская с разворотами на перекрестках № 2 ул.Советская - ул. Героев Североморцев, № 3 ул.Советская - ул. Котельникова, №4 ул.Советская - Горячие Ручьи. (Упражнение № 5,6) Рис. № 2

3. **Вождение по дорогам с большой интенсивностью движения.**

Маршрут № 4

1) Автодром - ВАИ - ул.Душенова - ул. Лунина. Движение в заданном направлении с соблюдением дистанции, интервала на 1-3 передачах, развороты на перекрестках № 5 у ВАИ, № 6 ул.Душенова - ул.Красный Горн, № 7 ул.Душенова - ул.Гаджиева, № 8 ул.Душенова в районе дома № 7, №9 ул. Лунина - ул.Видяева, № 10 ул.Героев Тумана - ул. Лунина, трогание на подъеме ул.Душенова. (Упражнение № 10, 12)

Маршрут № 5

2) Автодром - ВАИ - ул.Комсомольская - ул.Лунина. Движение в заданном направлении с соблюдением дистанции, интервала на 1-3 передачах, развороты на перекрестках у ВАИ, КПП, № 10 ул.Видяева, № 10 ул.Героев Тумана - ул. Лунина (Упражнение № 11, 13, 14)

Маршрут № 6

3) КПП г.Поялрный - КПП г.Снежногорск - КПП г.Полярный. Движение в заданном направлении на 1-3 передачах с соблюдением дистанции, интервала, ограничение максимальной скорости до 40км/ч.

Маршрут № 7

4) г.Полярный - мост через Кольский залив - Прибрежная дорога - проспект Кольский, ул.Шевченко (разворот) - ул.Беринга (разворот) - ул. Баумана - Прибрежная дорога - мост через Кольский залив - г.Полярный. Движение в заданном направлении на 1-4 передачах, выполнение перестроения по полосам, выполнение разворотов на конечных участках, проезд регулируемых и нерегулируемых перекрестков, проезд регулируемых и нерегулируемых пешеходных переходов.

Маршрут №1

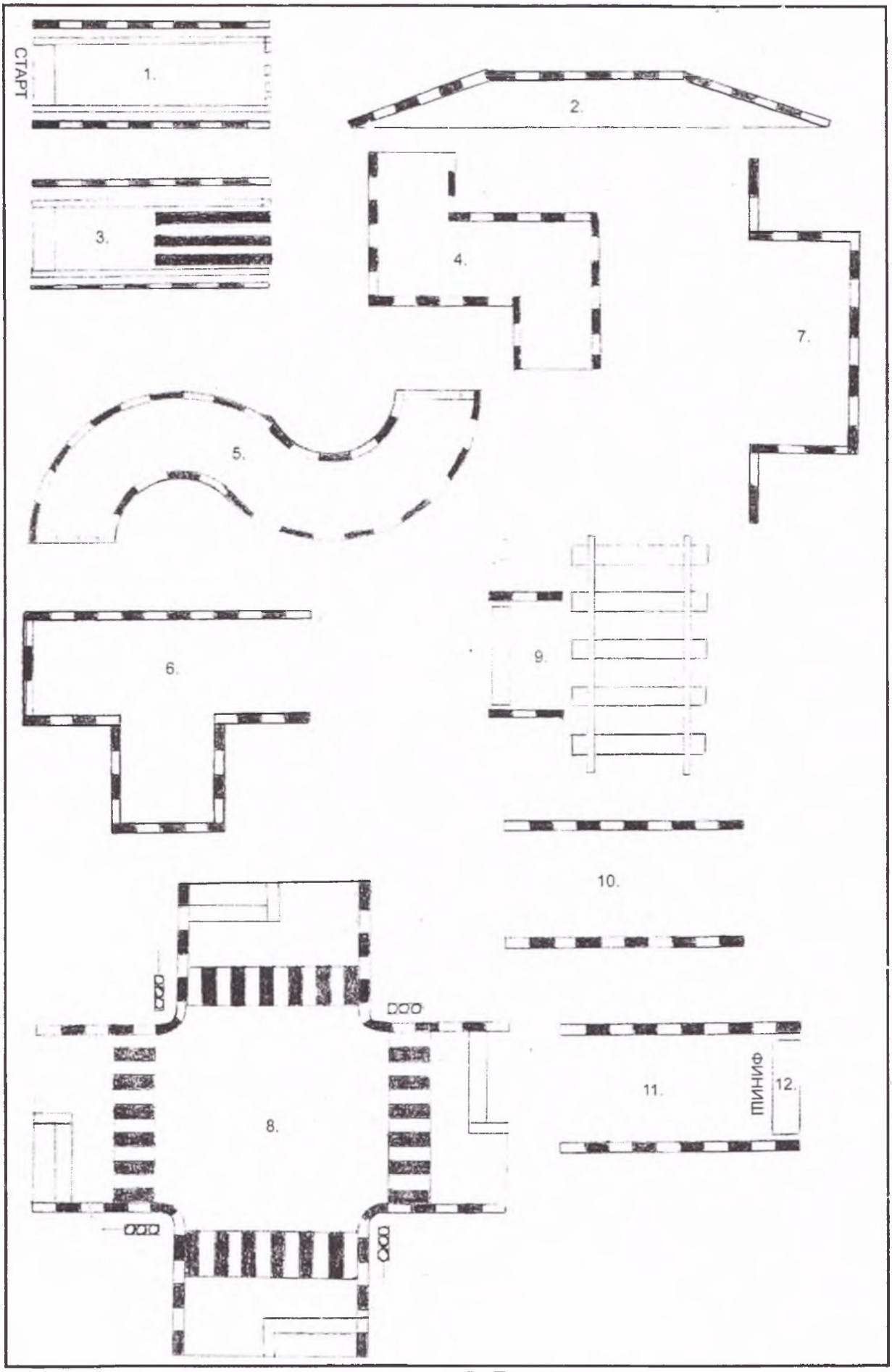

1. «Старт»
2. «Остановка и начало движения на подъеме»
3. «Проезд пешеходного перехода»
4. «Повороты на 90 градусов»
5. «Змейка»
6. «Разворот и парковка»
7. «Параллельная парковка задним ходом»
8. «Проезд регулируемого перекрестка»
9. «Проезд нерегулируемого перекрестка»
10. «Полоса разгона»
11. «Аварийная остановка»
12. Финиш»

Автодром

Рис. № 1

Маршруты №1 - №5

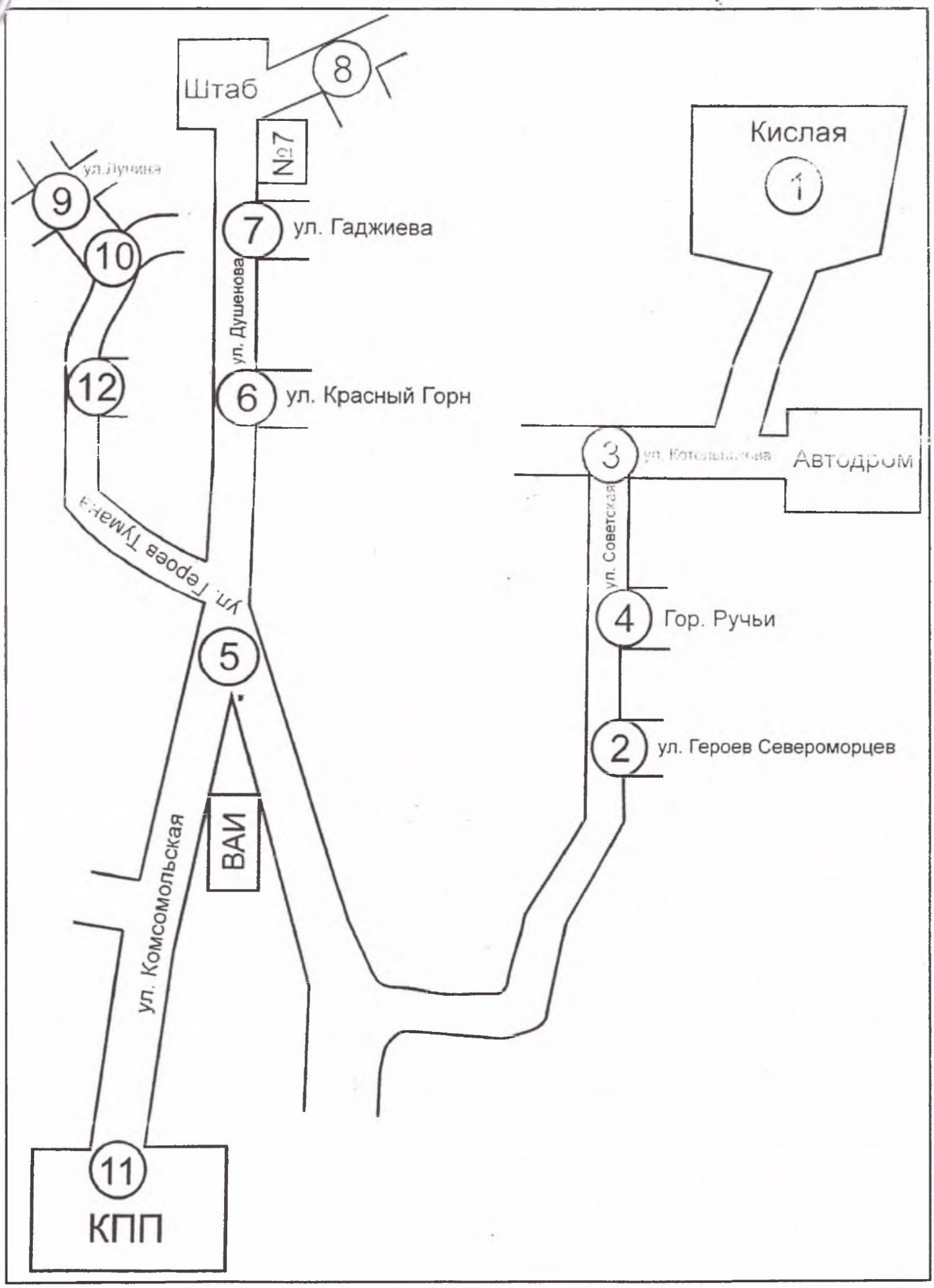
Штаб
8
№7
Кислая
1
ул.Лучина
9
7
ул. Гаджиева
10
ул. Душенова
12
6
ул. Красный Горн
3
ул. Котельникова
Автодром
ул. Советская
ул. Героев Тумана
4
Гор. Ручьи
5
2
ул. Героев Североморцев
ВАИ
ул. Комсомольская
11
КПП

Маршрут № 6

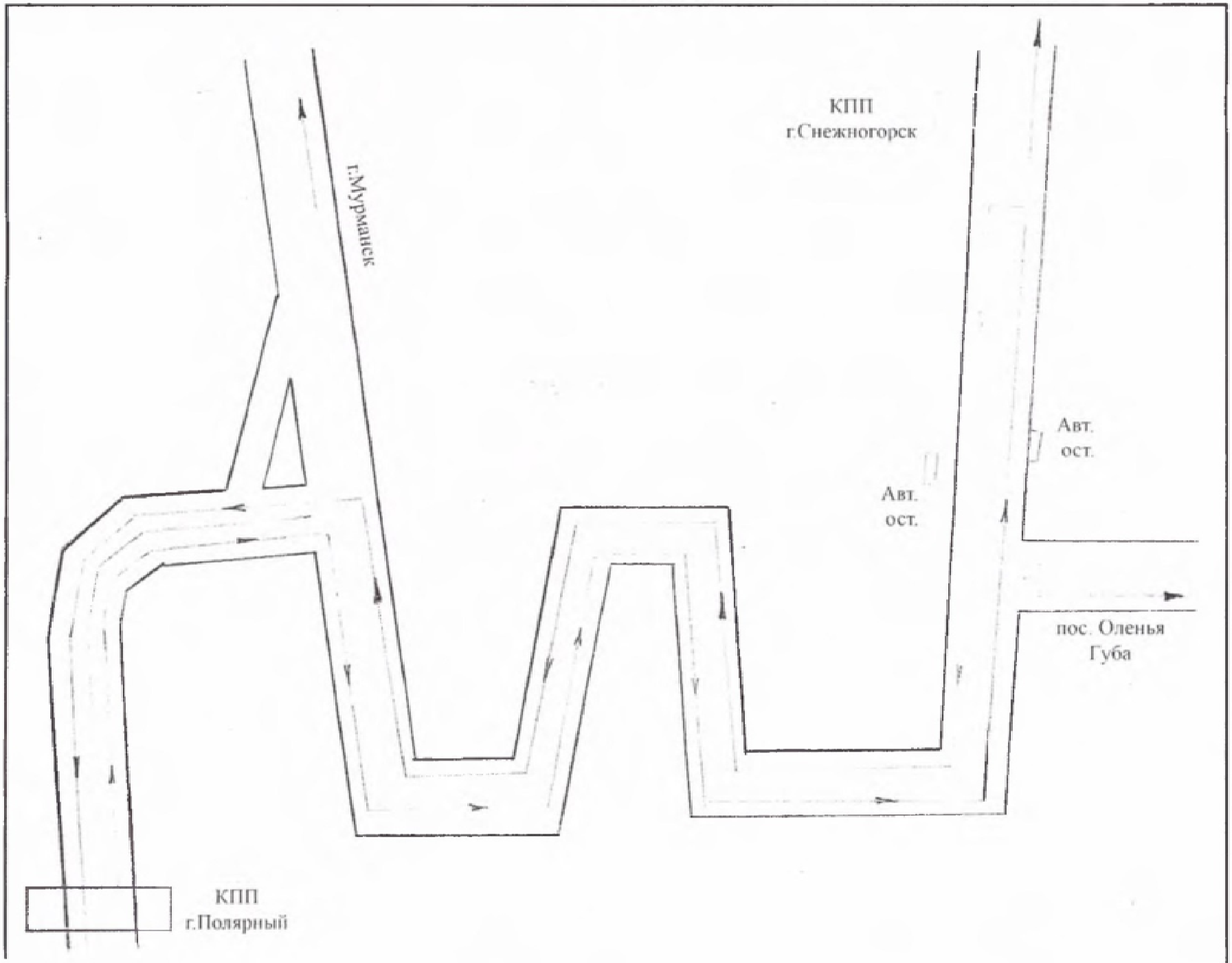
г.Мурманск
КПП
г.Снежногорск
Авт.
ост.
Авт.
ост.
пос. Оленья
Губа
КПП
г.Полярный

Маршрут № 7

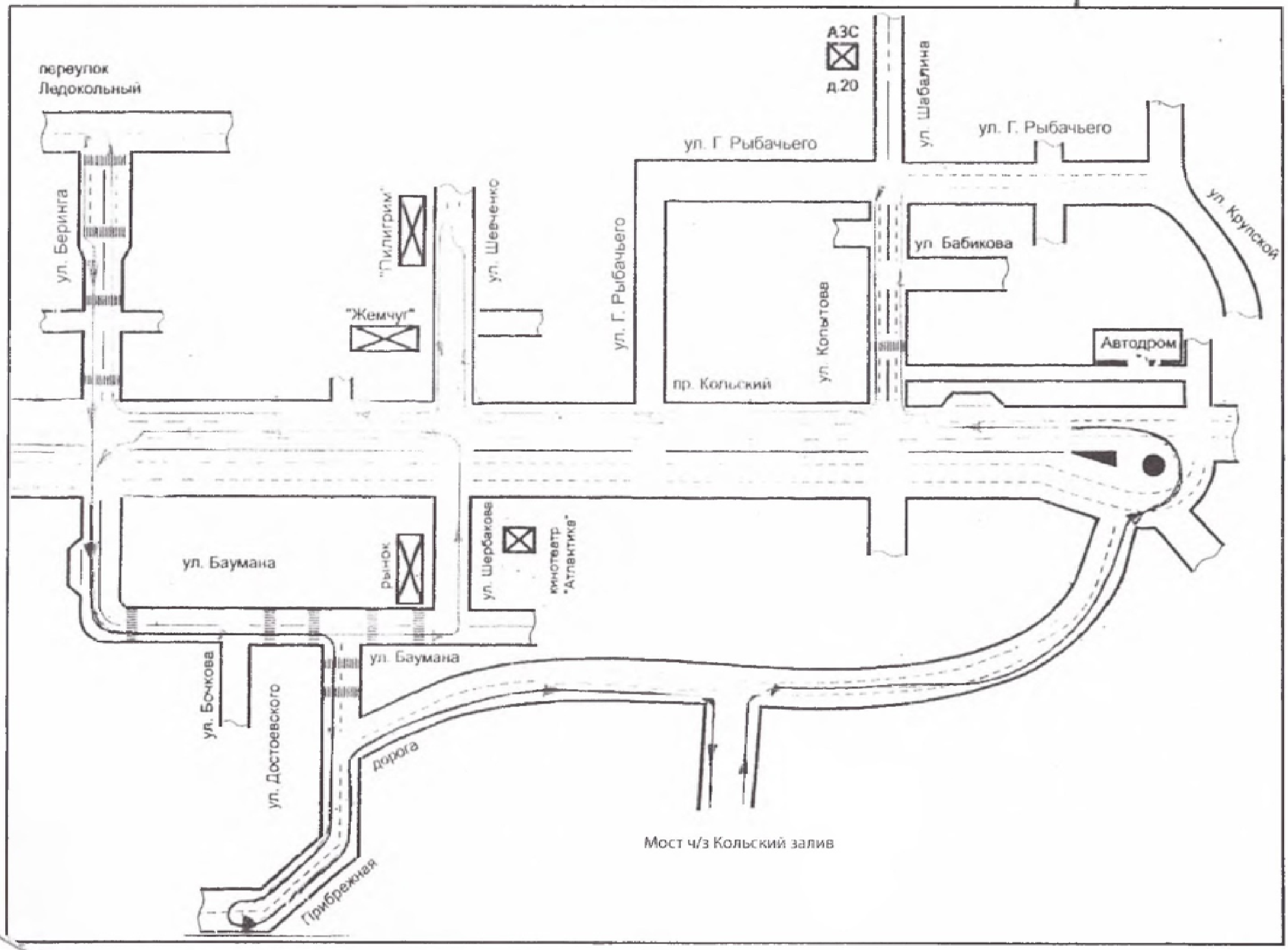
переулок
Ледокольный
ул. Беринга
"Пилигрим"
"Жемчуг"
ул. Шевченко
ул. Г. Рыбачьего
ул. Г. Рыбачьего
пр. Кольский
ул. Копытова
АЗС
д.20
ул. Шабалина
ул. Г. Рыбачьего
ул. Бабикова
ул. Крупской
Автодром
ул. Баумана
рынок
ул. Щербакова
кинотеатр
"Атлантика"
ул. Баумана
ул. Бочкова
ул. Достоевского
дорога
Прибрежная
Мост ч/з Кольский залив